

**ROMÂNIA**  
**JUDEȚUL BISTRIȚA-NĂȘĂUD**  
**CONSILIUL LOCAL FELDRU**

**HOTĂRÂRE**

privind însușirea completării inventarului domeniului public al comunei Feldru aprobat prin  
 Hotărârea Consiliului Local nr. 16 / 19.08.1999

Consiliul local al comunei Feldru întrunit în ședință ordinară în data de 24.05.2017 în prezența a 14 consilieri locali

Având în vedere:

Proiectul de hotărâre propus de primarul comunei Feldru

- raportul comisiei de specialitate nr. 6303/24.05.2017
- expunerea de motive nr. 6304/24.05.2017 a primarului comunei Feldru
- raportul compartimentului de resort nr. 6305/24.05.2017
- prevederile hotărârii Consiliului local Feldru nr. 16 / 19.08.1999 privind însușirea domeniului public al comunei Feldru.
- CF 31135 cu nr. cadastral 31135 Drum forestier pâraul Răchiții – Coșna județul Suceava;
- CF 31134 cu nr. cadastral 31134 Drum forestier pâraul Găleții – Coșna județul Suceava;
- CF 31139 cu nr. cadastral 31139 Drum forestier Axial Cucureasa tronson 1 – Coșna județul Suceava;
- CF 31157 cu nr. cadastral 31157 Drum forestier Axial Cucureasa tronson 2 – Coșna județul Suceava;
- CF 31160 cu nr. cadastral 31160 Drum forestier Axial Cucureasa tronson 3 – Coșna județul Suceava;
- CF 31158 cu nr. cadastral 31158 Drum forestier Axial Cucureasa tronson 4 – Coșna județul Suceava;
- CF 31159 cu nr. cadastral 31159 Drum forestier Silvestru – Coșna județul Suceava;
- CF 31136 cu nr. cadastral 31136 Drum forestier Pârâul dracului – Coșna județul Suceava
- prevederile art. 3 alin. 4 pct. III din Anexa nr. 1 la Legea 213 / 1998 privind proprietatea publică și regimul juridic al acesteia, cu modificările și completările ulterioare.
- prevederile Hotărârii Guvernului României nr. 548 / 1999 privind aprobarea Normelor tehnice pentru întocmirea inventarului bunurilor care alcătuiesc domeniul public al comunelor, orașelor, municipiilor și județelor.
- prevederile art.858 – 875 privind proprietatea publică din noul Cod civil.
- prevederile Hotărârii Guvernului 905/2002 privind atestarea domeniului public al județului Bistrița-Năsăud, precum și al municipiului, orașelor și comunelor din județul Bistrița-Năsăud cu modificările și completările ulterioare
- prevederile Hotărârii Guvernului 2139/2004 pentru aprobarea Catalogului privind clasificarea și duratele normale de funcționare a mijloacelor fixe cu modificările și completările ulterioare.

În temeiul drepturilor conferite prin art. 36 alin. (2) lit. c, și art. 45 alin. 3 din Legea 215/2001 a administrației publice locale republicată.

**HOTĂRĂȘTE:**

**Art. 1.** Se aprobă însușirea completării domeniului public al comunei Feldru aprobat prin Hotărârea nr. 16 / 19.08.1999 a Consiliului local Feldru privind însușirea inventarului domeniului public al comunei Feldru, conform Anexei I care face parte din prezenta hotărâre.

**Art.2.** Cu ducerea la îndeplinire a prezentei hotărâri se încredințează primarul Comunei Feldru.

**Art.3.** Prezenta hotărâre s-a adoptat cu un număr de 14 voturi „pentru”, 0 „împotriva” și 0 „abțineri”, din 14 consilieri locali prezenți la ședință.

**Art.4.** Prezenta Hotărâre se aduce la cunoștința publică prin grija secretarului Comunei Feldru și se comunică în termen de 10 zile de la adoptare cu:

- Instituția Prefectului județului Bistrița-Năsăud
- Consiliului județean Bistrița - Năsăud
- Primarului comunei Feldru

Președinte de ședință  
Beșuțiu Docica

Nr.34 din 24.05.2017

*BR*



CONTRASEMNEAZĂ SECRETAR  
Beșuțiu Gavrilă

*[Handwritten signature]*

**ROMÂNIA**  
**JUDEȚUL BISTRIȚA-NĂSĂUD**  
**COMUNA FELDRU**

**COMISIA SPECIALĂ PENTRU**  
**ÎNTOCMIREA INVENTARULUI BUNURILOR**  
**CARE ALCĂTUIESC DOMENIUL PUBLIC AL**  
**COMUNEI FELDRU**

**Înșușit de consiliul local**  
**prin Hotărârea nr. 34 din 24.05.2016**

**Primarul comunei,**  
**Țiolan Grigore**







**COMPLETĂRI LA INVENTARUL**  
**Bunurilor care aparțin domeniului public al comunei Feldru**  
**Secțiunea I Bunuri imobile**

Nr. crt.	Codul de clasificare	Denumirea bunului	Elemente de identificare	Anul dobândirii sau după caz a dării în folosință	Valoarea de inventar	Situația juridică actuală (denumirea actelor de proprietate sau a altor acte doveditoare)
166	1.3.7.4	Drum forestier Pârâul Răchiții.	Drum forestier Pârâul Răchiții situat în Com. Coșna, jud. Suceava, extravilan, în suprafața de 12.000 mp cu lungime de 2.151 m și lățimea medie de 5,58 m, C.F. 31135 Comuna Feldru	2007	-	Hotărârea nr. 2363 / 18.10.2007 emisă de Prefectura Suceava și PVPP nr. 5 / 14.12.2007 emis de Primăria Coșna, jud. Suceava, C.F. 31135 Comuna Feldru
167	1.3.7.4	Drum forestier Pârâul Găleții.	Drum forestier Pârâul Galeții, situat în Com. Coșna, jud. Suceava, extravilan, în suprafața de 15.994 cu lungimea de 3.090 m și lățimea medie de 5,18 m, C.F. 31134 Comuna Feldru	2007	-	Hotărârea nr. 2363 / 18.10.2007 emisă de Prefectura Suceava și PVPP nr. 5 / 14.12.2007 emis de Primăria Coșna, jud. Suceava, C.F. 31134 Comuna Feldru
168	1.3.7.4	Drum forestier Pârâul Dracului.	Drum forestier Pârâul Dracului situat în Com. Coșna, jud. Suceava extravilan, în suprafață 6.048 cu lungimea de 1.242 m și lățimea medie de 4,87m C.F. 31136 Feldru	2007	-	Hotărârea nr. 2363 / 18.10.2007 emisă de Prefectura Suceava și PVPP nr. 5 / 14.12.2007 emis de Primăria Coșna, jud. Suceava, C.F. 31136 Feldru
169	1.3.7.4	Drum forestier Pârâul Silvestru.	Drum forestier Pârâul Silvestru situat în Com. Coșna, jud. Suceava, extravilan, în suprafața de 4.000 mp, cu lungimea de 599 m și lățime medie de 6,68 m, C.F. 31159 Feldru	2007	-	Hotărârea nr. 2363 / 18.10.2007 emisă de Prefectura Suceava și PVPP nr. 5 / 14.12.2007 emis de Primăria Coșna, jud. Suceava, C.F. 31159 Feldru
170	1.3.7.4	Drum forestier Axial	Drum forestier axial Cucureasa situat în Com. Coșna, jud. Suceava,	2007	-	Hotărârea nr. 2363 / 18.10.2007 emisă de Prefectura Suceava și PVPP nr. 5 /



					extravilan, compus din: Tronsonul 1 de la km 0+000 până la 0+236, în suprafața de 1.724 cu lungimea de 236 m și lățimea medie de 7,30 m, C.F. 31139 Feldru Tronsonul 2 de la km 0+236 până la 1+633 în suprafața de 8.422 mp. cu lungimea de 1.397 m și lățimea medie de 6.03, C.F. 31157 Feldru Tronsonul 3 de la km 9+700 până la 11+260, în suprafață de 11659 mp în lungime de 1.560 m, lățime 6.20 m, C.F. 31160 Feldru Tronsonul 4 de la km 11+260 până la 12+320, în suprafață de 11.390 mp. în lungime de 1.060 m, lățime 5 m. CF 31158 Feldru			14.12.2007 emis de Primăria Coșna, jud. Suceava. C.F. 31139, C.F. 31157, C.F. 31160, CF 31158 Feldru
--	--	--	--	--	--	--	--	--

**COMISIA DE INVENTARIERE**

<b>Dl. Țiolan Grigore</b>	<b>Primar</b>	
<b>Dl. Beșuțiu Gavrilă</b>	<b>Secretar</b>	
<b>D-na Girigan Todosia-Alina</b>	<b>Inspector (Contabil)</b>	
<b>D-na Acu Petruța-Cosmina</b>	<b>Inspector I (Agricol, Urbanism)</b>	
<b>Dl. Mureșan Grigore</b>	<b>Consilier Superior (Investiții)</b>	