

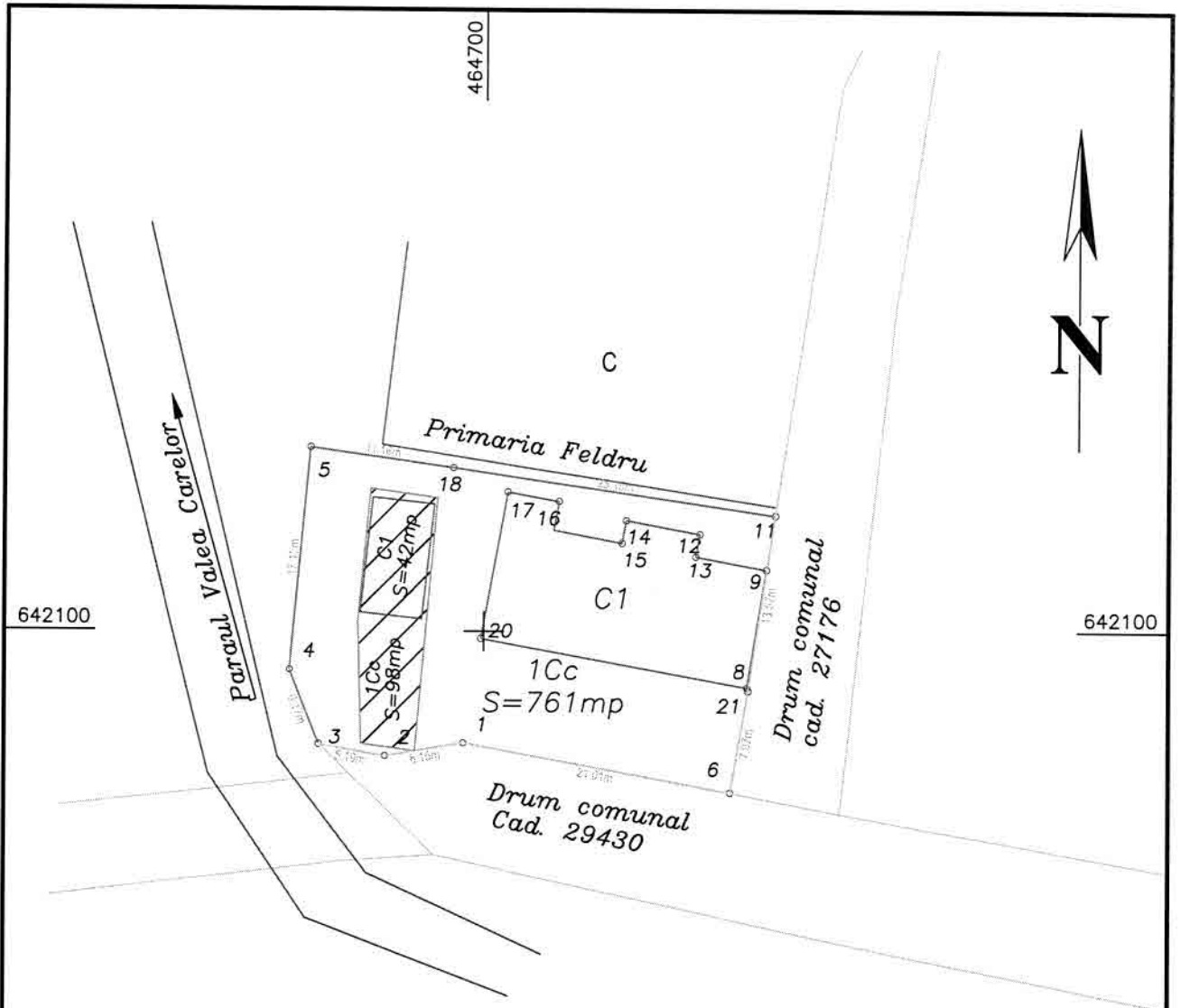
ROMÂNIA
JUDEȚUL BISTRIȚA-NĂȘĂUD
PRIMĂRIA COMUNEI FELDRU

Anexa 1 la Hotărârea Consiliului Local Feldru nr. 17 din 27.02.2023







LISTA

cuprinzând imobilele ce constituite coridorul lucrării, cu suprafață totală de 761 mp (din care 98 mp de expropriate avizat de O.C.P.I. Bistrița-Năsăud cu nr. 2612 din 14.12.2022 aferent obiectivului de investiții de utilitate publică) „Lucrări de interes public local pentru construcția Înființare grădiniță cu 3 grupe în comuna Feldru, necesare funcționarii sistemului de învățământ din comuna Feldru, județul Bistrița-Năsăud”

NR. CRT.	NR. CADASTRAL / NR. TOP	NR. CF	PROPRIETAR	SUPRAFATA TOTALA	SUPRAFATA TEREN AFECTAT / EXPROPIAT (MP)	CONSTRUCTII DE EXPROPIAT
<i>1.IMOBILE APARTINAND COMUNEI FELDRU</i>						
I.	28065	28065	COMUNA FELDRU	761 mp		
<i>2.IMOBILELE, PROPRIETATE PRIVATA, CE URMEAZA A FI EXPROPIATE</i>						
I	I/b	28440 (CF vechi 2194)	ANI GRIGORE	98 mp	98	Construcție edificată fără forme legate și neînscrisă în CF



LEGENDA

-  CF. 28065 Feldru cad. 28065 - proprietar Comuna Feldru
-  CF. 28440 Feldru top 1/b - proprietar Ani Grigore
-  Constructii existente
-  Suprafata de 98 mp - suprafata suprapusa a imobilelor din CF. 28065 si CF 28440
-  Drum comunal Cad. 29430, 27176
-  Paraul Valea Carelor

642050

642050

Flaviu-Adrian Lupsan
Digitally signed by Flaviu-Adrian Lupsan
Date: 2022.12.14 07:50:22 +02'00'

D 32507/13.12.2022
PVR 2612/2022

464700

SC CONSULT TOPOCAD 2019 SRL
aut. RO-B-J nr. 1766
FELDRIHAN Adrian Florin
aut. RO-BN-F nr. 0104

Denumire proiect:
Plan topografic necesar pentru *Expropriere pentru cauză de utilitate publică aferent lucrării de utilitate publică de interes local, la obiectivul de investiții "Inființare grădiniță cu 3 grupe în comuna Feldru"*, loc. Nepos, Com. Feldru, jud. Bistrita-Nasaud

Beneficiar:
Comuna Feldru, jud. Bistrita-Nasaud

Proiectat	FELDRIHAN Adrian Florin
Masurat	FELDRIHAN Adrian Florin
Calculat	Feldrihan Adrian Florin
Editat	16/11/2022 08.13.44 UTC+02
Aprobat	

Scara:	1:500	Denumire plansa: Plan topografic CF. 28065 Feldru cad. 28065 CF 28440 Feldru top 1/b
Data:	15.11.2022	